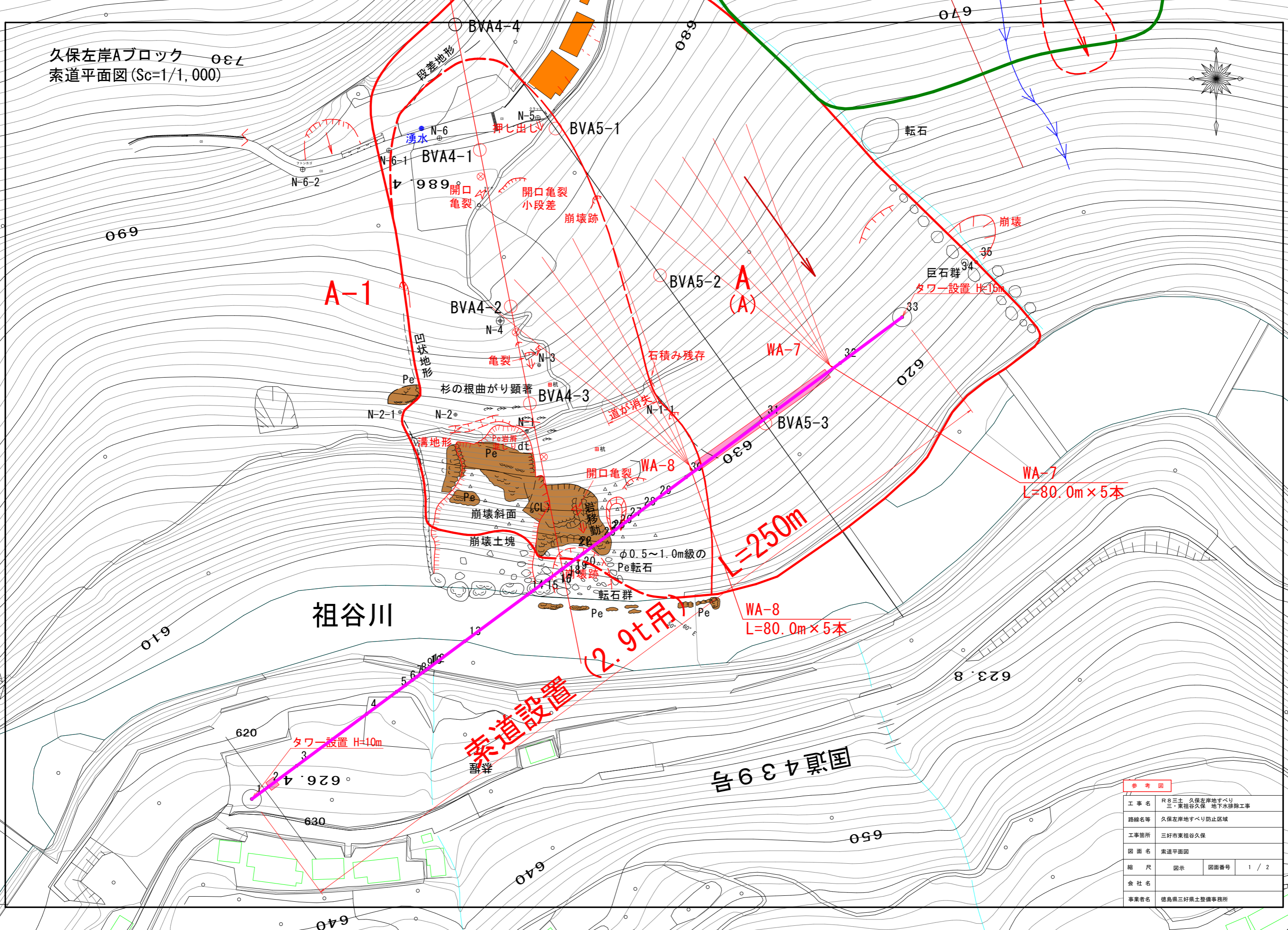

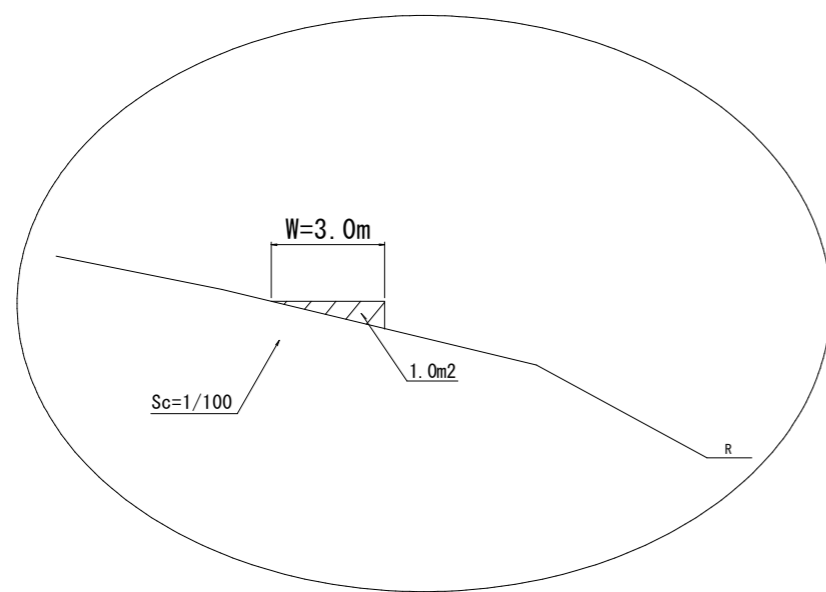
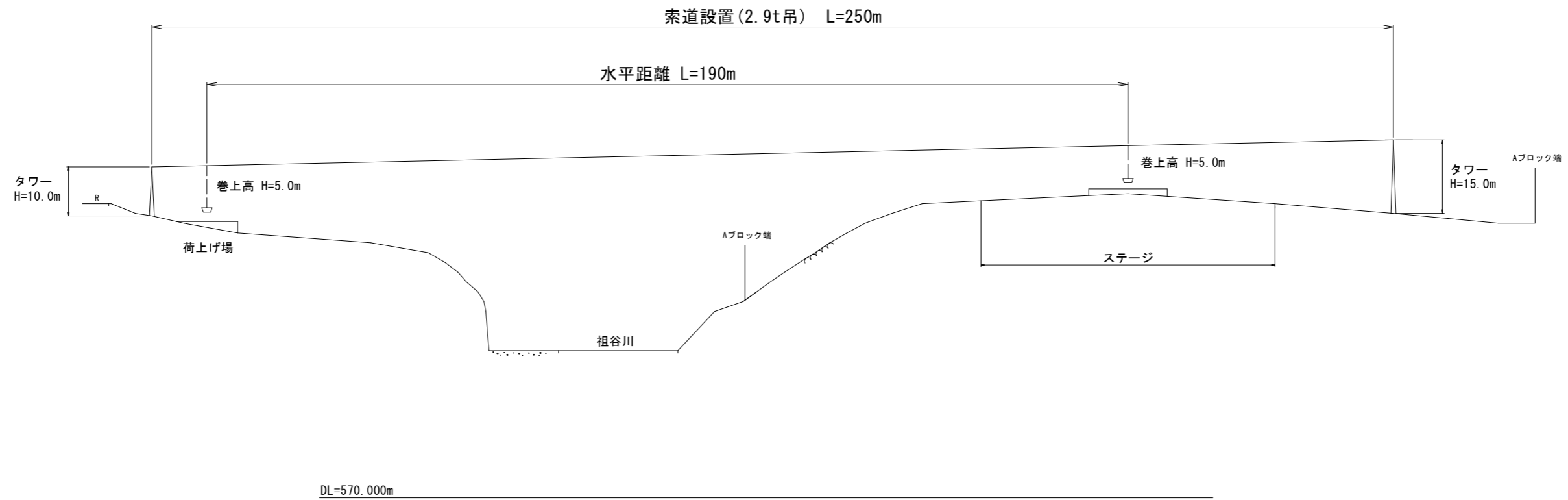


久保左岸Aブロック  
索道平面図 (Sc=1/1,000)

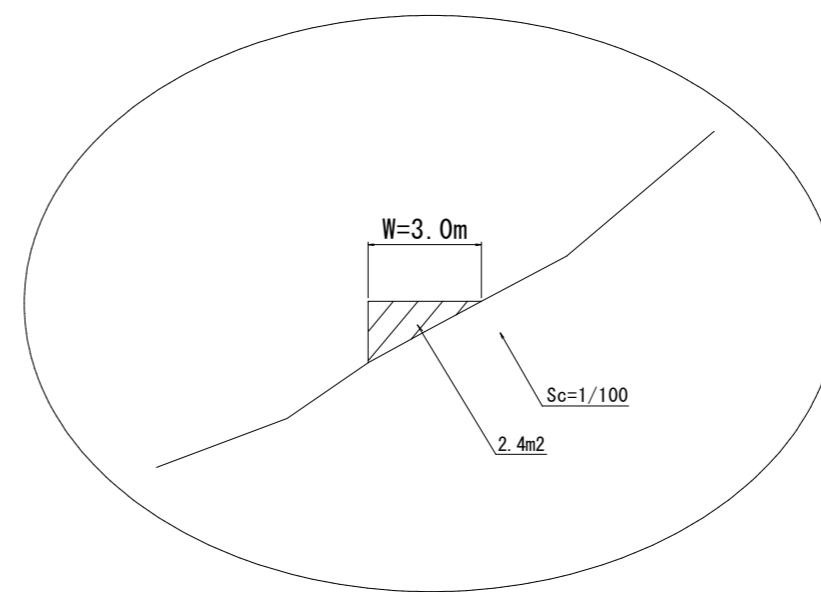


参考図	
工事名	R8三土 久保左岸地すべり 三・東祖谷久保 地下水排除工事
路線名等	久保左岸地すべり防止区域
工事箇所	三好市東祖谷久保
図面名	索道平面図
縮尺	図示 図面番号 1 / 2
会社名	
事業者名	徳島県三好県土整備事務所

索道設置模式断面図  
(Sc=1,000)



参考  $1.0 \times 3.0 = 3.0 \text{ 空m}^3$



参考  $2.4 \times 50 = 120.0 \text{ 空m}^3$

参考図	
工事名	R8三土 久保左岸地すべり 三・東祖谷久保 地下水排除工事
路線名等	久保左岸地すべり防止区域
工事箇所	三好市東祖谷久保
図面名	索道設置模式断面図
縮尺	図示 図面番号 2 / 2
会社名	
事業者名	徳島県三好県土整備事務所